



САНКТ
ПЕТЕР
БУРГ

КОМИТЕТ ПО
ФИЗИЧЕСКОЙ
КУЛЬТУРЕ
И СПОРТУ

ЧЕМПИОНАТ САНКТ-ПЕТЕРБУРГА ПО СПОРТИВНОМУ ОРИЕНТИРОВАНИЮ ПЕРВЕНСТВО САНКТ-ПЕТЕРБУРГА ПО СПОРТИВНОМУ ОРИЕНТИРОВАНИЮ МЕЖМУНИЦИПАЛЬНЫЕ СОРЕВНОВАНИЯ ПО СПОРТИВНОМУ ОРИЕНТИРОВАНИЮ

(Санкт-Петербург, Курортный р-н | 29 апреля 2024)

Информационный Бюллетень №3

1. Организаторы соревнований

Комитет по физической культуре и спорту Санкт-Петербурга;
СПб ГАУ «Центр подготовки спортивных сборных команд Санкт-Петербурга»;
РФСО «Спортивная Федерация спортивного ориентирования Санкт-Петербурга».

Главный судья – Чегаровский М.В. (СС1К)

Главный секретарь – Филатова С.А. (СС1К)

Зам.гл.судьи по СТО – Сивачук Р.О. (СС1К)

Технический делегат – Куприенко Д.В. (ССВК)

Судья – инспектор – Семенов М.В. (ССВК)

Состав жюри – Куприенко Д.В. (ССВК); Филатов В.К. (ССВК);

Волков К.В. (ССВК).

Контакты для связи: cesnokovandrej1@gmail.com (Чесноков А.В.)

Сайт РФСО «СФСО СПб»: spbof.ru

Группа ВКонтакте: vk.com/spb_orient

2. Программа соревнований

«Кросс - спринт» (0830011811Я).

Старт – с 11:00 отдельный (согласно стартовому протоколу).

На соревнованиях будет использоваться система электронной отметки «SFR»
можно стартовать с личными или арендованными чипами. Аренда: 50 руб.

3. Место и время соревнований

Центр соревнований располагается на территории
ГБУК «Зеленогорский парк культуры и отдыха»
и ГБУ «Курортный берег» (Зеленогорск, Приморское
шоссе, дом 536 лит. "А").

[Яндекс-схема.](#)

GPS-координаты центра соревнований:

60.188597, 29.699546



4. Как добраться

- Автомобилем: по Приморскому шоссе.

[Парковка](#) вдоль Приморского шоссе, согласно ПДД.

- Электропоездом: до жд. ст. Зеленогорск, далее на автобусе № 304 до остановки «Школа №445».

- Общественным транспортом: на автобусе №211Э от станции метро «Чёрная речка» до остановки «Школа №445».

5. Участники соревнований

Чемпионат Санкт-Петербурга: Мужчины, Женщины (2006 г.р. и старше)

Первенство Санкт-Петербурга: МЖ12 (2012-2013), МЖ14 (2010-2011), МЖ16 (2008-2009), МЖ18 (2006-2007), МЖ20 (2004-2005).

Межмуниципальные соревнования: МЖ10 (2014-2015).

Первенство СФСО Санкт-Петербурга: МЖ21К (2006 г.р. и старше), МЖ35 (1989 г.р. и старше), МЖ40 (1984 г.р. и старше) МЖ45 (1979 г.р. и старше), МЖ50 (1974 г.р. и старше), МЖ55 (1969 г.р. и старше), МЖ60 (1964 г.р. и старше), МЖ65 (1959 г.р. и старше), МЖ70 (1954 г.р. и старше), МЖ75 (1949 г.р. и старше), МЖ80 (1944 г.р. и старше), МЖ85 (1939 г.р. и старше) МЖ90 (1934 г.р. и старше).

Тренировочные группы: «Фитнес» (допускается участие лиц с 13 лет); «ДТР» (допускается любой возраст + родители/ тренеры). Старт данных групп — по стартовой станции с 12:30 до 13:50.

6. Комиссия по допуску

Участники групп чемпионата, первенства и межмуниципальных спортивных соревнований допускаются к соревнованиям только при условии прохождения Комиссии по допуску. Для прохождения комиссии необходимо прислать сканы документов по E-mail: mk@spbof.ru до 20:00 24.04.2024 г. (среда). В комиссию по допуску предоставляются следующие документы:

1. Оригинал или копия официальной командной заявки* с медицинским допуском на каждого спортсмена, подписанной руководителем организации и заверенной печатью организации (в случае если в заявке отсутствует медицинский допуск, участники соревнований предоставляют медицинскую справку);
2. Копия первой страницы паспорта (свидетельство рождения);
3. Документы, подтверждающие квалификационный уровень спортсмена;
4. Спортивную страховку.

Оригинал или копия официальной командной заявки* с медицинским допуском на каждого спортсмена, подписанной руководителем организации и заверенной печатью организации сдаётся в секретариат в день проведения соревнований.

Спортсмены, выступающие лично, не предъявляют командную заявку.

Спортсмены обязаны указать в заявке тот регион, за который они выступают в текущем сезоне.

Участники Первенства СФСО Санкт-Петербурга предоставляют в секретариат в день проведения соревнований расписку о личной ответственности за свою жизнь и здоровье.

7. Заявка и финансовые условия

Предварительная заявка на участие в соревнованиях осуществляется на сайте o-reg.spb.ru до 25 апреля (четверг) до 23:59.

Дозаявка на месте в день проведения соревнований производится только на резервные места и только при предъявлении оригиналов документов для Комиссии по допуску.

Оплата взносов осуществляется безналичным способом на сайте o-reg.spb.ru до 23:00 27 апреля или по реквизитам ФСО СПб, согласно финансовым условиям на летний сезон, в соответствии с [решением Президиума СФСО Санкт-Петербурга](#).

8. Техническая информация

8.1 Местность

Местность представляет собой парковую территорию, перепад высот практически отсутствует, рельеф представлен водно-кумулятивными и эоловыми формами. Гидрография представляет собой немногочисленные заболоченные участки, канавы с водой. Дорожная сеть развита хорошо, лес в основном лиственных пород местами с подлеском, проходимость от хорошей до труднопроходимой. Грунт: песок, серые лесные почвы. Опасные места: заборы, каменные стенки, деревянные дорожки, ограждённые низким забором. Большое количество запрещённых для пересечения газонов, обозначенных в карте символом №520 «Территория, в которую нельзя входить (закрытая территория)». На местности имеются деревянные дорожки с ограждённые низким забором (Рисунок1). В карте они обозначены комбинацией символов № 501 «мощёная площадка» и № 515 «непреодолимая стена»



Рисунок – 1




Рисунок – 2

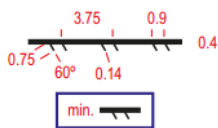
В нескольких местах на местности - искусственные препятствия, представляющие собой железные барьеры, дополнительно обозначенные сигнальной лентой красного цвета. В карте такие препятствия обозначены комбинацией символов № 518 «Непреодолимый забор или перила» и № 708 «Линия запретная для пересечения».

На дистанциях будут работать судьи-контролеры, фиксирующие нарушения правил.



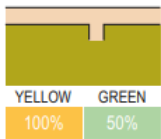
515 Непреодолимая стенка (L)

Непреодолимая ограда или подпорная стена - это стена, выполняющая функцию ограждения или сплошного барьера. Ее нельзя пересекать, так как она может представлять опасность для участника из-за своей высоты или из-за риска повреждения частной собственности или самой стены. Очень широкие непреодолимые стены должны быть нарисованы в плане и отображены знаком Здание (521).
Цвет: черный.



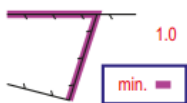
518 Непреодолимый забор или перила (L)

Нельзя пересекать непреодолимый забор или перила, поскольку они могут представлять опасность для участника из-за своей высоты или из-за риска повреждения частной собственности или самого забора. Если минимальная длина меньше 3 мм, она должна быть обозначена знаком Непреодолимая стенка (515).
Минимальная длина (изолированная): 3 мм (длина 12 м).
Цвет: черный.



520 Территория, в которую нельзя входить (закрытая территория) (A)

Зона, в которую нельзя входить, например, частная зона, цветочная клумба, зона железной дороги и т.д. Никакие объекты не должны быть отображены внутри этой территории, за исключением очень заметных объектов, таких как: железные дороги, дороги, большие здания или очень большие деревья. Выезды на дороги должны быть четко обозначены.



708 Линия запретная для пересечения (L)

Линия, запрещенная для пересечения. Используется для временных непересекаемых границ влияющих на выбор варианта движения по трассе (необходимо учитывать при планировании трасс)
Цвет: фиолетовый (нижний фиолетовый).

8.2 Карта

Автор карты Р. Сивачук. Редакция карты произведена в 2024 г. в символах ISSprOM 2019-2 в редакции 2023 г. Масштаб карты 1:4000, сечения рельефа 2,5 м. Границы района: с севера, запада и востока карта ограничена непреодолимым забором Зеленогорского парка культуры и отдыха; с юга Финский залив. Аварийный азимут - на юг (180), до Финского залива. Печать карт струйная, чернила на пигментной основе, все карты заламинированы, дополнительные легенды на старте, печать карт Ю. Гулятьев.

8.3 Дистанции

Планировка дистанций - Р. Сивачук.

ПВК совмещён с техническим стартом, от технического старта до ТНО 50 метров, от последнего КП до финиша – 60 метров.

Контрольное время 50 минут.

Параметры дистанций:

Группа	Длина КМ	Длина КМ с учётом непроходимых препятствий	Кол-во. КП	Группа	Длина КМ	Длина КМ с учётом непроходимых препятствий	Кол-во. КП
Мужчины	3,3	3,6	27	Женщины	2,9	3,4	24
M20	3,3	3,6	27	Ж20	2,9	3,4	24
M18	3,1	3,4	23	Ж18	2,7	3,2	23
M16	3,0	3,3	22	Ж16	2,4	2,8	20
M14	2,2	2,5	17	Ж14	1,9	2,1	15
M12	1,6	1,7	14	Ж12	1,4	1,5	13
M10	1,2	1,3	11	Ж10	1,2	1,3	11
M21К	2,9	3,3	25	Ж21К	2,7	3,0	20
M35	3,1	3,4	23	Ж35	2,7	3,2	23
M40	3,1	3,4	23	Ж40	2,7	3,2	23
M45	2,9	3,3	25	Ж45	2,7	3,0	20
M50	2,9	3,3	25	Ж50	2,7	3,0	20
M55	3,0	3,3	22	Ж55	2,4	2,8	20
M60	3,0	3,3	22	Ж60	2,4	2,8	20
M65	2,2	2,5	17	Ж65	1,9	2,1	15
M70	1,7	1,9	14	Ж70	1,7	1,9	14
M75	1,7	1,9	14	Ж75	1,7	1,9	14
M80	1,4	1,6	12	Ж80	1,4	1,6	12
M85	1,4	1,6	12	Ж85	1,4	1,6	12
M90	1,4	1,6	12	Ж90	1,4	1,6	12
Фитнес	2,8	3,1	22	ДТР	1,4	1,5	13

Оборудование КП стандартное, некоторые КП дополнительно закреплены тросом к опоре, отметка электронная – SFR.

8.4 Общая информация.

Движение от парковки до центра соревнований и в обратном направлении допускается только по центральной аллее согласно [схеме](#). Спортсмены, вышедшие в район соревнований до старта, а также после финиша, будут дисквалифицированы.

Для групп Мужчины, Женщины, M20, Ж20 предусмотрена финишная изоляция до 13:00, вещи необходимые спортсмену после финиша необходимо заблаговременно

передать в транзитную зону, расположенную в зоне финиша согласно [схеме](#).
ПОЛЬЗОВАТЬСЯ В ЗОНЕ ИЗОЛЯЦИИ СРЕДСТВАМИ СВЯЗИ ЗАПРЕЩЕНО!

Спортсмены групп МЖ10-12 допускаются на старт только при наличии заряженного, исправного мобильного телефона. место передачи вещей в зону изоляции

Для всех спортсменов, принимающих участия в соревнованиях, **ЗАПРЕЩЕНО** использовать обувь с металлическими шипами. Спортсмены в обуви с металлическими шипами к старту **НЕ ДОПУСКАЮТСЯ!**

Для групп Мужчины, Женщины, М20, Ж20 предусмотрена GPS-трансляция. Спортсмены, участвующие в GPS-трансляции, обязаны прибывать на старт заблаговременно для получения GPS-трекеров.

9. Подведение итогов

Церемония награждения будет проводиться по мере определения результатов в группах.